











BEBAUUNGSPLAN "GEWERBEGBEIT ÄÜßERER EICHWALD - ERWEITERUNG OST" IN MAINHARDT

1:1.500



ANHANG 1: BESTANDSPPLAN BIOTOPTYPEN



ZEICHENERKLÄRUNG (innerhalb des Geltungsbereichs)

-  33.41 Fettwiese mittlere Standorte
-  33.80 Zierrasen
-  35.44 sonstige Hochstaudenflur
-  35.64 Grasreiche, ausdauernde Ruderalvegetation
-  41.10 Feldgehölz
-  43.11 Brombeer-Gestrüpp
-  44.22 Hecke aus nicht heimischen Straucharten
-  45.10 - 45.30 Laubbaum
-  45.10 - 45.30 Obstbaum
-  45.10 - 45.30 Nadelbaum
-  60.10 Von Bauwerken bestandene Fläche
-  60.21 Völlig versiegelte Straße oder Platz
-  60.22 Gepflasterte Straße oder Platz
-  60.23 Weg oder Platz mit wassergebundener Decke, Kies oder Schotter
-  60.25 Grasweg
-  60.41 Lagerplatz
-  60.60 Garten
-  12.63 Trockengraben
-  Gewerbegebiet, bestehend
-  Wasserschutzgebiet
-  Geltungsbereich
-  Bestehende Grundstücksgrenzen
-  Übernahme aus inkraftgetretenem Bebauungsplan "Linksabbiegespur B14 - Äußerer Eichwald III"

ZEICHENERKLÄRUNG (außerhalb des Geltungsbereichs)

-  gemäß § 33 NatSchG geschütztes Biotop (Amtliche Kartierung)
-  Umgrenzung von Flächen, die im Bodenschutz- und Altlastenkataster erfasst sind (§ 9 LBodSchAG)

