






BEBAUUNGSPLAN
"GEWERBEGBEIT ÄUßERER
EICHWALD - ERWEITERUNG OST"
IN MAINHARDT

1:1.000

ANHANG 3: M01



ZEICHENERKLÄRUNG

-  Ökokontomaßnahme M01:
Umwandlung eines Fichtenbestandes in einen gewässer-
begleitenden Auwald als Lichtwald (Flurstück 450)
-  Wasserschutzgebiet
-  gemäß § 33 NatSchG geschütztes Biotop
(Amtliche Kartierung)
-  gemäß § 30a LWaldG geschütztes Waldbiotop
-  Bestehende Grundstücksgrenzen

