










**BEBAUUNGSPLAN**  
**"GEWERBEGBIET ÄUßERER**  
**EICHWALD - ERWEITERUNG OST"**  
 IN MAINHARDT

1:1.000

ANHANG 3: M02 / M03

**ZEICHENERKLÄRUNG**

- 
 Ökokontomaßnahme M02:  
 Entwicklung eines reinen Fichtenbestandes in einen  
 strukturreichen Waldrand mit krautsamen,  
 Strauchmandel und Traufbereich (Flurstück 31)
- 
 Ökokontomaßnahme M03:  
 Umwandlung eines Fichtenbestandes in einen natur-  
 nahen Schwarzerlen-Eschenwald (Flurstück 293)
- 
 Umgrenzung von Flächen, die im Bodenschutz- und  
 Altlastenkataster erfasst sind (§ 9 LBodSchAG)
- 
 HQ<sub>100</sub> Hochwassergefahrenkarte
- 
 Wasserschutzgebiet
- 
 Naturdenkmal
- 
 gemäß § 33 NatSchG geschütztes Biotop  
 (Amtliche Kartierung)
- 
 gemäß § 30a LWaldG geschütztes Waldbiotop
- 
 Bestehende Grundstücksgrenzen

