







BEBAUUNGSPLAN
"GEWERBEBEGEBIET ÄUßERER
EICHWALD - ERWEITERUNG OST"
 IN MAINHARDT

1:1.000

ANHANG 3: M05(02)

**ZEICHENERKLÄRUNG**

-  Ökokontomaßnahme M05(02):
Umwandlung eines Fichtenreinbestandes in einen
Schwarzerlen-Eschenwald (Flurstück 1127)
-  Umgrenzung von Flächen, die im Bodenschutz- und
Altlastenkataster erfasst sind (§ 9 LBodSchAG)
-  Landschaftsschutzgebiet
-  FFH-Gebiet
-  gemäß § 33 NatSchG geschütztes Biotop
(Amtliche Kartierung)
-  Bestehende Grundstücksgrenzen

